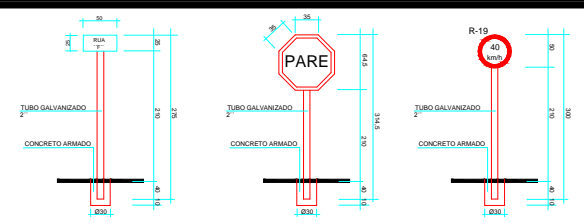
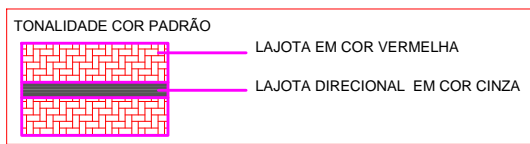


PLANTA SINALIZAÇÃO TRANSITO ESCALA 1/250



Detalhe das Placas Sinalização Esc:1/25

a) SINAL DE FORMA RETANGULAR

via	Lado maior mínimo (m)	Lado menor mínimo (m)	Clas. Externa mínimo (m)	Clas. Interna mínimo (m)
urbana	0,50	0,25	0,010	0,020

b) SINAL DE FORMA QUADRADA

via	Lado maior mínimo (m)	Clas. Externa mínimo (m)	Clas. Interna mínimo (m)
urbana	0,45	0,010	0,020

c) SINAL DE FORMA CIRCULAR

via	Diâmetro (m)	larg. (m)	Clas. Externa mínimo (m)	Clas. Interna mínimo (m)
urbana	0,50	0,020	0,005	

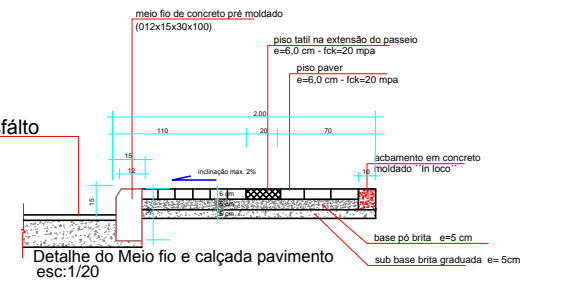
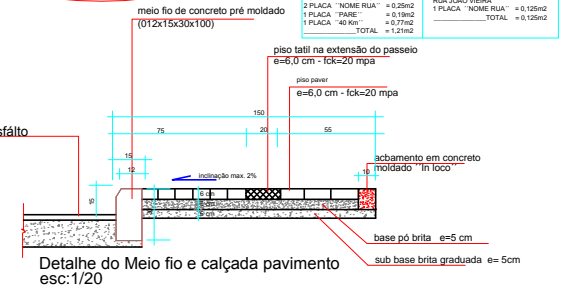
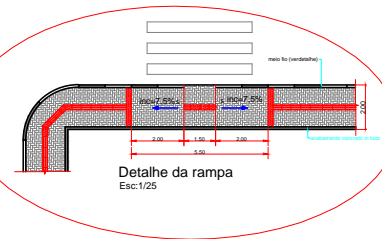
d) SINAL DE FORMA OCTOGONAL

via	lado (m)	Clas. Externa mínimo (m)	Clas. Interna mínimo (m)
urbana	0,35	0,020	0,014

ÁREA TOTAL DAS PLACAS

RUA HENRIQUE CORDOVA	RUA ATELIO MORTARI
2 PLACA "NOME RUA" = 0,25m ²	1 PLACA "NOME RUA" = 0,125m ²
1 PLACA "PARE" = 0,19m ²	1 PLACA "PARE" = 0,19m ²
1 PLACA "40 Km/h" = 0,77m ²	1 PLACA "40 Km/h" = 0,77m ²
TOTAL = 1,21m ²	TOTAL = 1,085m ²

RUA VIDAL ANTUNES	RUA JOÃO VIEIRA
2 PLACA "NOME RUA" = 0,25m ²	1 PLACA "NOME RUA" = 0,125m ²
1 PLACA "PARE" = 0,19m ²	1 PLACA "NOME RUA" = 0,125m ²
1 PLACA "40 Km/h" = 0,77m ²	1 PLACA "NOME RUA" = 0,125m ²
TOTAL = 1,21m ²	TOTAL = 0,375m ²



Rev.	Data	Descrição	Resp.
01		Revisão geral	
RESP. TÉCNICO			
Engº Edésio A. A. Júlio CREA 026768-0			
Cliente PREFEITURA MUNICIPAL DE CAPÃO ALTO			
Assunto PAVIMENTAÇÃO DIVERSAS RUAS			
Projeto PROJETO SINALIZAÇÃO VIARIA			DATA: 06/2016
Codieta Gilmar SILVA			PRANCHA 06
Escola 1/500	Data	AREAS	VER TABELA
Formato= A0			